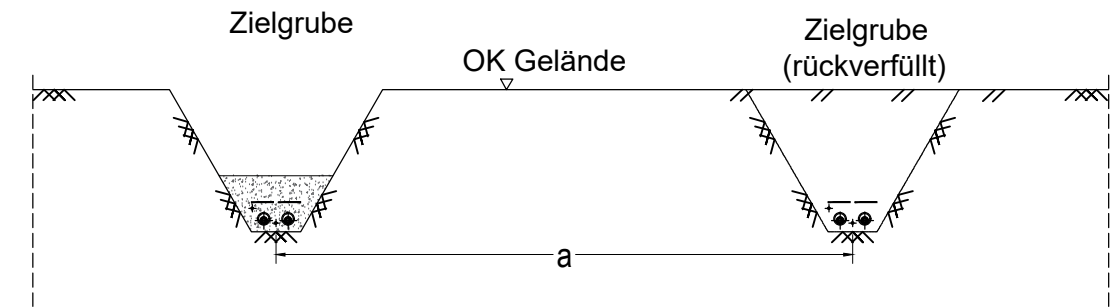
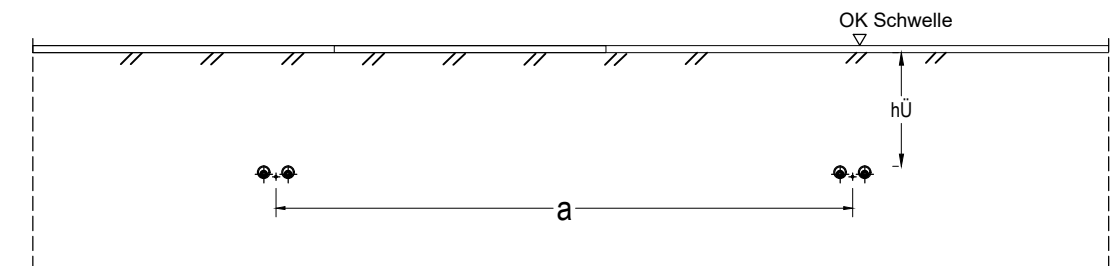


Schnitt A - A



Schnitt B - B



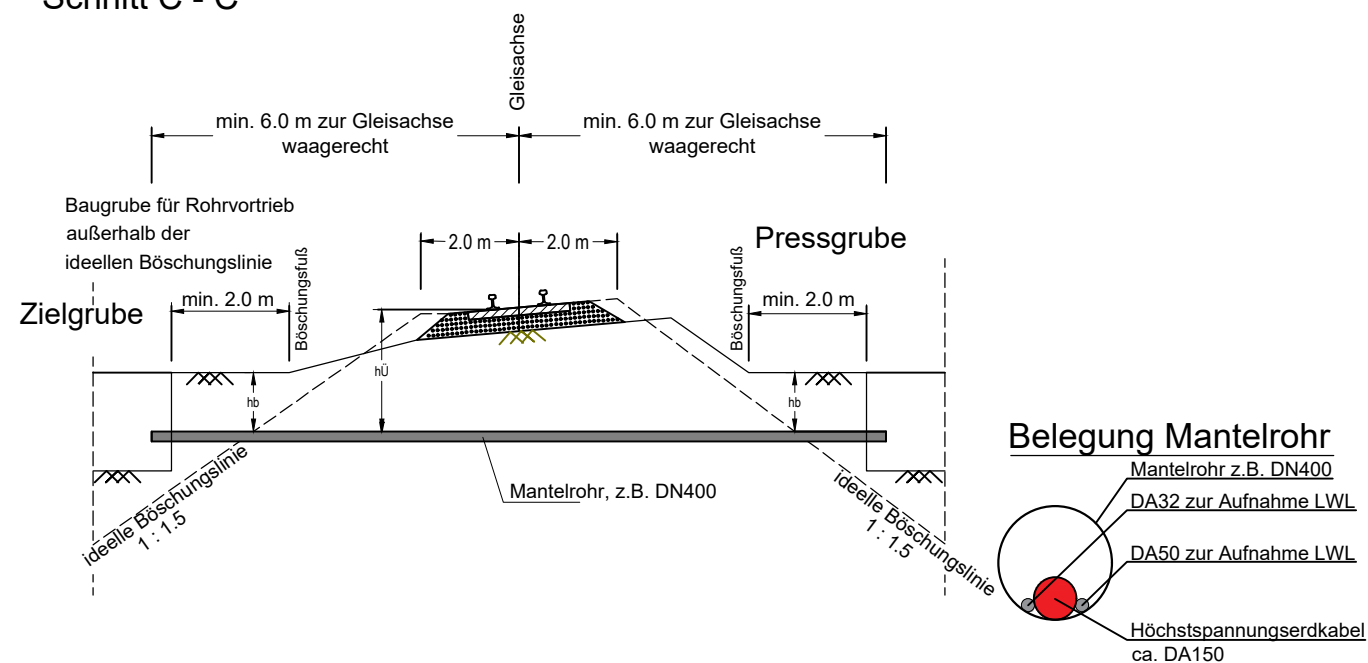
Angaben gemäß Stromleitungskreuzungsrichtlinie (RiL 878, SKR 2016)

h_0 = Mindestüberdeckungshöhe (lichter Abstand zwischen Oberkante der tiefer liegenden Gleisschwelle und Oberkante Schutzrohr)

h_v = Mindestüberdeckungshöhe (lichter Abstand zwischen Geländeoberkante oder Unterkante Schotterbett und Oberkante Schutzrohr im Bereich zwischen den ideellen Böschungslinien)

$a = 20 \text{ m}$

Schnitt C - C



SuedOstLink

Abschnitt B Thüringen/Sachsen

Antrag auf Planfeststellungsbeschluss gemäß § 19 NABEG



Von der Europäischen Union kofinanziert
Fazilität "Connecting Europe"

-	-	-	-	-	-
Index	Rev.-Datum	Gez.	Änderung	Erstelldatum	Format
ARGE SOL TRASSIERUNG NORD		Technische Ref. / Firma	Erstellt durch	19.12.2019	297 x 420
		* / *	Ruppert		Maßstab
					-
		Objektname			Zählteil
		SOL §19 NABEG			-
		Zugehörigkeit		DCC	Status
		Abschnitt B		-	Planfeststellung
					Blatt
					1
Identnummer		Titel		Eigennummer	
		Anlage 2.6 Typical Bahnquerung (Bohrpressverfahren/Pilotrohrvortrieb)		-	
				Fremdnummer	